

Start

S-Bahnhof Leinfelden (Linie S2/S3)

Ziel

Bahnhof Plochingen

Parkmöglichkeiten

am S-Bahnhof Leinfelden und am Bahnhof Plochingen oder entlang der Strecke.

Bahnanbindung

mit dem Regionalexpress, der Regionalbahn und den S-Bahnlinien (S1/S2/S3)

- aus Richtung Stuttgart
- aus Richtung Reutlingen, Tübingen
- aus Richtung Göppingen, Ulm
- aus Richtung Filderstadt

Weitere Informationen unter

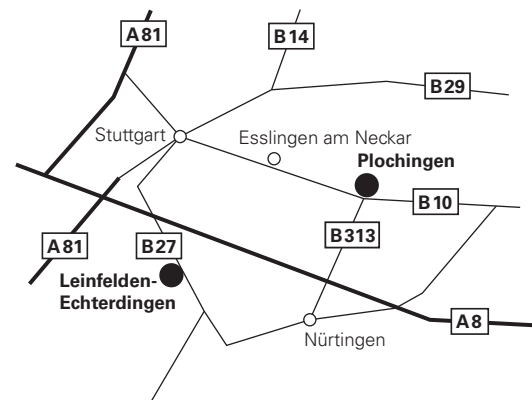
www.bahn.de und www.vvs.de

Strecke

Die Tour ist 40 km lang und verläuft außerhalb der Ortschaften auf Rad- und Feldwegen. Für die familienfreundliche Strecke sind Trekkingräder oder Mountainbikes ideal.

Essen und Trinken

Einkehrmöglichkeiten und Grillplätze außerhalb der Ortschaften sind in der Karte eingezeichnet.



„Im Süden um die Filder“ – von Leinfelden nach Plochingen

Mit einer Gesamtlänge von 40 km



Radtour 6

„Im Süden um die Filder“ – von Leinfelden durch grüne Täler und entlang beschaulicher Flüsse zum Bahnhof Plochingen

Die Radtour führt vom S-Bahnhof Leinfelden durch das Siebenmühlental, entlang des Reichenbachs, zur Burkhardtsmühle an der Einmündung zur Aich. Weiter geht es auf dem Museumsradweg am Rande des Naturparks Schönbuch entlang bis ins Aichtal nach Grötzingen und, mit ständigem Blick auf die Aich, weiter nach Nürtingen. Von dort geht es über die Lindenhöfe im „Sauhag“ Richtung Köngen und weiter durch das Waldgebiet „Plochinger Kopf“ bis zum Bahnhof in Plochingen.

Entdecken und Erleben

- Siebenmühlental
- Naturpark Schönbuch
- Waldgebiet „Waldhäuser Holz“
- Lindenhöfe im Naherholungsgebiet Sauhag
- Waldgebiet „Plochinger Kopf“

Sehenswertes

- Kirche & Häfnermuseum in Neuenhaus
- Naturtheater in Grötzingen
- Ulrichstein bei Nürtingen-Hardt
- Aichterrassen in Oberensingen
- „Waldhäuser Schloss“ im Wald bei Wolfschlügen

Kontakt

Landratsamt Esslingen
Pulverwiesen 11
73726 Esslingen am Neckar
Tourismusförderung
Tanja Gems/Bernd Schwartz
Telefon 07 11 39 02-20 91
Telefax 07 11 396 32-20 91
tourismus@LRA-ES.de
www.landkreis-esslingen.de

Die Radtour wurde mit dem ADFC
– Kreisverband Esslingen erstellt.
bernd.cremer@adfc-bw.de
www.adfc-bw.de/esslingen
(Kreisverband Esslingen)



Bei der Eselsmühle

Naturtheater Grötzingen

Radtour 6



Schlechtsmühle

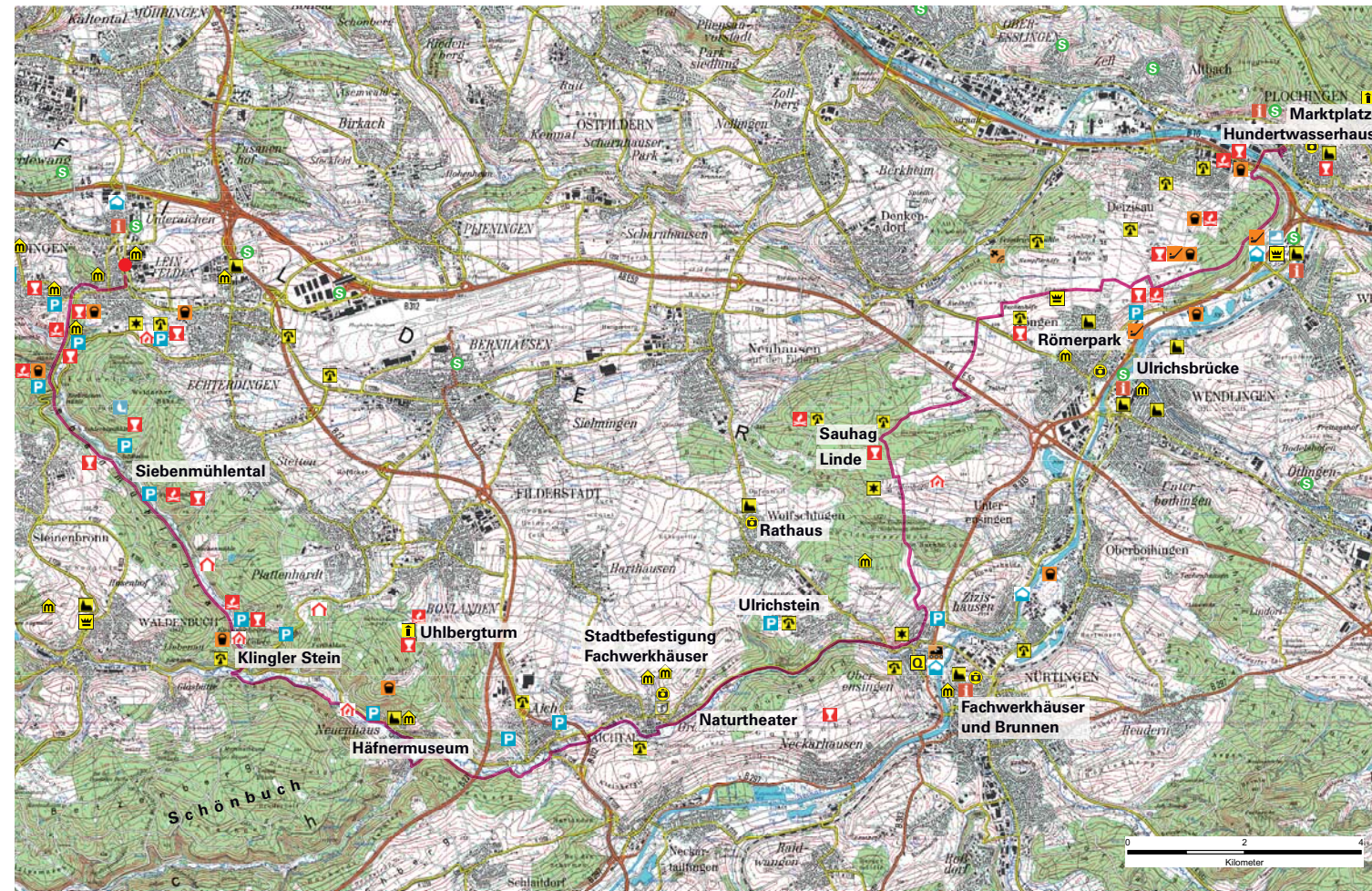
Kirche Neuenhaus

„Im Süden um die Filder“ – von Leinfelden durch grüne Täler und entlang beschaulicher Flüsse zum Bahnhof Plochingen

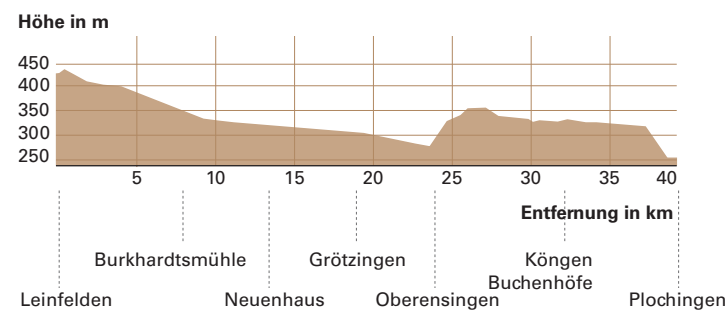
Am Bahnhof Leinfelden links halten. Die Bahnhofstraße überqueren und rechts in die Geranienstraße abbiegen, dieser folgen bis zur Stuttgarter Straße. Hier nach links fahren bis zum Kreisel nach der Shell-Tankstelle und rechts in die Musberger Straße fahren. An der Fußgängerampel nach rechts in die Weilerwaldstraße abbiegen **RWS Siebenmühlental, Musberg**. Später nach links in den Schotterweg abzuweichen und bis zur Fußgängerampel an der Filderstraße fahren. Diese überqueren und geradeaus dem Radweg Siebenmühlental folgen. Auf dem Bundeswanderweg, der ehemaligen Bahntrasse, geht es weiter bis zur Burkhardtmühle. Unmittelbar nach der 2. Brücke scharf links abbiegen und parallel zur Aich den Schotterweg Richtung Neuenhaus wählen **RWS Nürtingen, Filderstadt**. (Ab hier gilt bis Nürtingen auch der **WW Museumsradweg**.) In Sichtweite von Neuenhaus führt der neu angelegte, asphaltierte Radweg über die Brücke an die L 1185 heran.

Durch Neuenhaus hindurch dem **RWS Nürtingen, Aich** folgen, die Schaich überqueren und nach links dem Waldweg **RWS Esslingen, Aich** folgen. Ab hier verläuft parallel bis Grötzingen der **RWS Hohenzollernweg**. Nach der Unterquerung der B 27 bei der Wandertafel rechts abbiegen und dem **RWS Grötzingen, Nürtingen** folgen. Vor der Brücke in die Alte Straße einfahren und gleich danach links in den Bruckwasen abbiegen. Die B 312 unterqueren und auf dem Radweg nach Grötzingen fahren.

Nach der Brücke in Grötzingen, noch vor dem Einkaufsmarkt, rechts auf den asphaltierten Weg entlang der Aich einbiegen. An der Aichbrücke, links versetzt, dem **RWS Hohenzollernweg** folgen. Dann zunächst rechts in die Schulstraße und wieder nach rechts in die Nürtinger Straße abbiegen **RWS Nürtingen**. Auf dem Radweg das Aichtal abwärts bis Oberensingen fahren.



Steigungsprofil (Höhe in m)



Zeichenerklärung

Start	Museum	Fischzucht
Streckenverlauf	Quelle	Hallenbad
S-Bahn-Haltestelle	Spielplatz	
Parkplatz	Grillplatz	
Kirche, Kapelle	Rastplatz	
Sehenswertes	Essen und Trinken	
Naturdenkmal	Schutzhütte m. Grill	
Archäolog. Denkmal	Modellflugplatz	
Schloß	Skateanlage	
Aussichtsturm	Minigolf	
Naturtheater	Eis-, Rollschuhbahn	

Ausschnitt aus der Top.Karte 1:50 000, Landesvermessungsamt Baden-Württemberg, www.lv-bw.de

In Oberensingen an der Ampel die Straße überqueren und dem Weg „Am Kelterberg“ folgen. An der Kreuzung nach links in den Weg „Am Leurenberg“ abbiegen und bis zum Denkendorfer Weg weiterfahren. Hier links bergauf fahren, an der Schule vorbei. Am Ende der Steigung ca. 100 m nach der Linkskurve rechts in den Feldweg einbiegen und in den Sauhag hineinfahren. Auf dem Hauptweg bleiben und an der Kreuzung „Lindenhöfe“ geradeaus weiterfahren **RWS Köngen, Neuenhaus**. An der nächsten Gabelung zuerst links und nach 100 m rechts abbiegen **WW Rhein-Main-Neckarweg**. An der nächsten Kreuzung nach rechts fahren **RWS Köngen**.

Vor der Autobahnunterführung bei den Hochspannungsmasten nach links und an der Gabelung nach rechts die Autobahn überqueren. Vorbei an den Wangerhöfen und nach der Überquerung der L 1200 halbrechts in den **Weg Richtung Aussiedlerhof** einbiegen. Dort nach links und vor dem nächsten Hof rechts abbiegen. Geradeaus, an der großen Linde und an der Grubbank vorbei, bis zum Köngener Friedhof fahren. Hier nach links in die Fahrstraße einbiegen und nach 150 m rechts in den unbefestigten Weg abbiegen. Auf diesem Weg bis zur nächsten asphaltierten Straße weiterfahren. Hier nach links und nach 100 m rechts in den unbefestigten Weg einfahren. Vor den Hochspannungsmasten nach rechts über die asphaltierte Straße bis zum Sendemast fahren. Hier nach links auf den Wald zufahren. Dem Waldweg bergab folgen **WW Blaues Kreuz**. Dieser Weg mündet später in einen asphaltierten Weg und führt über den „Plochinger Kopf“ Richtung Deizisau.

Kurz vor dem Verlassen des Waldes rechts abbiegen und wiederum rechts **steil bergab!** fahren zur B 10. Die Plochinger Straße an der Ampel überqueren und über die Otto-Konz-Brücke zum Kreisverkehr fahren. Hier nach rechts zum Plochinger Bahnhof abbiegen.

* Radwegschild/Radwegstrecke (RWS) Wegweiser (WW)

Variantenvorschläge von Jochen Kirfel

Variante 1 für Familien:

Wer gar keine Steigung möchte (vor allem mit jüngeren Kindern), der fährt in Oberensingen nicht Richtung Lindenhöfe, sondern folgt einfach dem Neckarradweg Richtung Plochingen. Rückfahrt zum Startpunkt mit S- und U-Bahn.

Variante 2 als Rundtour (ca. 30-35 km):

Man kann natürlich diese Tour auch als Rundtour planen! Hier empfehle ich bis Grötzingen auf der angegebenen Route zu fahren, und dann in Grötzingen nicht wie beschrieben vor dem Einkaufszentrum abbiegen, sondern in die Ortsmitte fahren. Einige Meter nach der Ortsmitte geht es links in die Lindenstraße. Hier jetzt immer bergauf (moderate Steigung, nur einmal am Grünschnittplatz etwas steiler), wieder hoch auf die Filder Richtung Harthausen. Den Radwegschildern Richtung Filderstadt, Sielmingen folgen. In Sielmingen immer den Radwegschildern Richtung Bernhausen-Echterdingen-Leinfelden folgen und zum Startpunkt am Bahnhof in Leinfelden zurückradeln.

Als Alternativ-Start- bzw. Zielpunkt kann auch der Biergarten "Schwabengarten" in Leinfelden ausgewählt werden, um sich danach zu belohnen.

Variante 3 für Konditionsstarke:

Die vorgegebene Route bis Plochingen fahren und dann weiter den Neckarradweg bis Stgt-Hedelfingen. Hier links den Neckar und die B10 überqueren und Richtung Heumaden fahren. Den Kreisverkehr am Ortsende rechts Richtung Rohracker verlassen. Dann kommt nach 1-2 Kilometer rechts der Hinweis Frauenkopf. Sehr steile, aber landschaftlich schöne Strecke über den Frauenkopf durch den Wald zum Fernsehturm. Von hier geht es über Degerloch, Sonnenberg und Stgt-Vaihingen zurück nach Leinfelden zum Ausgangspunkt.

Variante 4 für Ausdauernde ohne große Steigung:

Wie Variante 3, nur in Hedelfingen weiter auf dem Neckarradweg vorbei am Mineralbad Leuze durch die Stuttgarter Schlossgartenanlagen und entlang der Großbaustelle am Bahnhof bis zum Marienplatz. Hier kann mit der Zahnradbahn "Zacke" der Stuttgarter Talkessel überwunden werden. Radtransport bei der Zacke aufgrund eigenem Radanhänger kein Problem. Danach wie Variante 3 bis Leinfelden.